

**OFERTA DE VÂNZARE TEREN**



Subsemnatul/Subsemnata\*1), Boda Elez Ferencz,  
 CNP 192.0719.190019, având adresa de comunicare în localitatea  
Odolheim Sec, str. Komuth L. nr. 11, bl. ...., sc. ....  
 et. ...., ap. .... județul/sectorul Harghita,  
 codul poștal 535600 e-mail ..... tel. ....  
 vând teren agricol situat în extravilan, în suprafață de 1,2338 (ha), la  
 prețul de 2.1460,00 (lei)\*2) doar recenziune de vîi patrusute  
 Condițiile de vânzare sunt următoarele: Acizeci  
 Date privind identificarea terenului

| Specificare                      | Informații privind amplasamentul terenului |                    |                      |                              |                      |                    | Categorie de folosință*3) | Obs. |
|----------------------------------|--|--------------------|----------------------|------------------------------|----------------------|--------------------|---------------------------|------|
|                                  | Orașul/Comuna/Județul (*)                  | Suprafața (ha) (*) | Număr cadastral (**) | Număr de carte funciara (**) | Număr tarla/lot (**) | Număr parcelă (**) |                           |      |
| Se completează de către vânzător | <u>Odolheim Sec. Harghita</u>              | <u>1,2338</u>      | <u>1751</u>          | <u>56415</u>                 | <u>20</u>            | <u>302</u>         | <u>F</u>                  |      |
| Verificat primărie*4)            |  |                    |                      |                              |                      |                    |                           |      |

Cunoscând că falsul în declarații se pedepsește conform Legii nr. 286/2009 privind Codul penal, cu modificările și completările ulterioare, declar că datele sunt reale, corecte și complete.

Vânzător/Împuternicit,  
Boda Elez Ferencz  
 (numele și prenumele în clar)

Semnătura .....

Data 15.10.2019

**NOTE:**



- Câmpurile notate cu (\*) sunt obligatoriu de completat.
- Câmpurile notate cu (\*\*) se completează în cazul în care sunt cunoscute informațiile.

\*1) Se completează numele și prenumele proprietarului terenului.

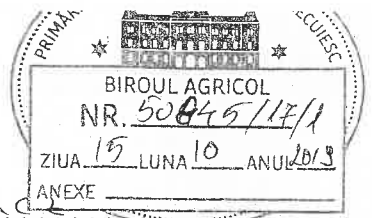
\*2) Se va completa în cifre și litere.

\*3) Se completează categoria de folosință a terenurilor agricole situate în extravilan productive, care sunt: arabile, viile, livezile, pepinierele viticole, pomicole, plantațiile de hamei și duzi, pășunile, fânețele, serele, solarele, răsadnițele și altele asemenea, cele cu vegetație forestieră, dacă nu fac parte din amenajamentele silvice; pășunile împădurite, cele ocupate cu construcții și instalații agrozootehnice, amenajările piscicole și de îmbunătățiri funciare, drumurile tehnologice și de exploatare agricolă, platformele și spațiile de depozitare care servesc nevoilor producției agricole și terenurile neproductive care pot fi amenajate și folosite pentru producția agricolă.

\*4) Se completează cu "X" rubricile în care informațiile pot fi comparate cu datele din Registrul agricol, evidențele fiscale, evidențele de stare civilă, altele asemenea conformă cu originalul

Secretarul municipiului  
  


OFERTA DE VÂNZARE TEREN



Subsemnatul/Subsemnata\*1), ..... Boda Elek Ferenc .....  
 CNP. 7520729190029 ..... având adresa de comunicare în: localitatea  
 .. Odorheiu Sec. ....., str. Kosztuth k. nr. 11, bl. ...., sc. ....,  
 et. ...., ap. ...., județul/sectorul .. Harghita .....,  
 codul poștal 535600 ..... e-mail ..... tel. ....  
 vând teren agricol situat în extravilan, în suprafață de 7,9724... (ha), la  
 prețul de ... 17.9.380,00 ..... (lei)\*2) cu taxa de vânzare și un comision de 10% din valoarea terenului.  
 Condițiile de vânzare sunt următoarele:

.....  
 Date privind identificarea terenului

| Specificare                      | Informații privind amplasamentul terenului |                    |                      |                              |                      |                    | Categorie de folosință*3) | Obs. |
|----------------------------------|--|--------------------|----------------------|------------------------------|----------------------|--------------------|---------------------------|------|
|                                  | Orașul/Comuna/Județul (*)                  | Suprafața (ha) (*) | Număr cadastral (**) | Număr de carte funciară (**) | Număr tarla/lot (**) | Număr parcelă (**) |                           |      |
| Se completează de către vânzător | <u>Odorh. Sec. Harghita</u>                | <u>7,9724</u>      | <u>1752</u>          | <u>56679</u>                 |                      |                    | <u>F Npr.</u>             |      |
| Verificat primărie*4)            |  |                    |                      |                              |                      |                    |                           |      |

Cunoscând că falsul în declarații se pedepsește conform Legii nr. 286/2009 privind Codul penal, cu modificările și completările ulterioare, declar că datele sunt reale, corecte și complete.

Vânzător/Împuternicit,  
 .. Boda Elek Ferenc ..  
 (numele și prenumele în clar)

Semnătura ..... L.S.

Data 15.10.2019 .....

NOTE:

- Câmpurile notate cu (\*) sunt obligatoriu de completat.
- Câmpurile notate cu (\*\*) se completează în cazul în care sunt cunoscute informațiile.


\*1) Se completează numele și prenumele proprietarului terenului.


\*2) Se va completa în cifre și litere.

\*3) Se completează categoria de folosință a terenurilor agricole situate în extravilan productive, care sunt: arabile, viile, livezile, pepinierele viticole, pomicole, plantațiile de hamei și duzi, pășunile, fânețele, serele, solarele, răsadnițele și altele asemenea, cele cu vegetație forestieră, dacă nu fac parte din amenajamentele silvice, pășunile împădurite, cele ocupate cu construcții și instalații agrozootehnice, amenajările piscicole și de îmbunătățiri funciare, drumurile tehnologice și de exploatare agricolă, platformele și spațiile de depozitare care servesc nevoilor producției agricole și terenurile neproductive care pot fi amenajate și folosite pentru producția agricolă.

\*4) Se completează cu "X" rubricile în care informațiile pot fi comparate cu datele din Registrul agricol, evidențele fiscale, evidențele de stare civilă, altele asemenea

\* conformă cu originalul  
 Secretarul municipiului





**OFERTA DE VÂNZARE TEREN**

Subsemnatul/Subsemnata\*1), ..... Boda Elizabeth .....  
 CNP 7520729190029 ..... având adresa de comunicare în: localitatea  
 .. Odorhei Sec ....., str. Karduth ..... nr. 11., bl. ...., sc. ....  
 et. ...., ap. ...., județul/sectorul Harghita .....  
 codul poștal 525600 ..... e-mail ..... tel. ....  
 vând teren agricol situat în extravilan, în suprafață de 6,2600 (ha), la  
 prețul de 1200850,00 (lei)\*2) Costă patruzeci de milioane opt sute cincizeci  
 Condițiile de vânzare sunt următoarele:

.....  
 Date privind identificarea terenului

| Specificare                      | Informații privind amplasamentul terenului |                    |                      |                              |                      |                    | Categoria de folosință*3) | Obs. (**) |
|----------------------------------|--|--------------------|----------------------|------------------------------|----------------------|--------------------|---------------------------|-----------|
|                                  | Orașul/Comuna/Județul (*)                  | Suprafața (ha) (*) | Număr cadastral (**) | Număr de carte funciara (**) | Număr tarla/lot (**) | Număr parcelă (**) |                           |           |
| Se completează de către vânzător | <u>Odorhei Sec Harghita</u>                | <u>6,2600</u>      | <u>1733</u>          | <u>56431</u>                 | <u>20</u>            | <u>28,abc</u>      | <u>F Np1</u>              |           |
| Verificat primărie*4)            |  |                    |                      |                              |                      |                    |                           |           |

Cunoscând că falsul în declarații se pedepsește conform Legii nr. 286/2009 privind Codul penal, cu modificările și completările ulterioare, declar că datele sunt reale, corecte și complete.


Vânzător/Împuternicit,  
 ... Boda Elizabeth ...  
 (numele și prenumele în clar)

Semnătura ..... L.S.  
 Data 15.10.2019

**NOTE:**

- Câmpurile notate cu (\*) sunt obligatoriu de completat.
- Câmpurile notate cu (\*\*) se completează în cazul în care sunt cunoscute informațiile.

-----  
 \*1) Se completează numele și prenumele proprietarului terenului.  
 \*2) Se va completa în cifre și litere.  
 \*3) Se completează categoria de folosință a terenurilor agricole situate în extravilan productive, care sunt: arabile, viile, livezile, pepinierele viticole, pomicole, plantațiile de hamei și duzi, pășunile, fânețele, serele, solarele, răsadnițele și altele asemenea, cele cu vegetație forestieră, dacă nu fac parte din amenajamentele silvice, pășunile împădurite, cele ocupate cu construcții și instalații agrozootehnice, amenajările piscicole și de îmbunătățiri funciare, drumurile tehnologice și de exploatare agricolă, platformele și spațiile de depozitare care servesc nevoilor producției agricole și terenurile neproductive care pot fi amenajate și folosite pentru producția agricolă.  
 \*4) Se completează cu "X" rubricile în care informațiile pot fi comparate cu datele din Registrul agricol, evidențele fiscale, evidențele de stare civilă, altele asemenea.



**OFERTA DE VÂNZARE TEREN**

Subsemnatul/Subsemnata\*1), ..... Boda Eleb-Ferenca .....  
 CNP F.520729190029 ..... având adresa de comunicare în: localitatea  
Odorheiu Secuiesc ..... str. Korovin L. nr. 11., bl. ...., sc. ....  
 et. ...., ap. .... județul/sectorul Harghita .....  
 codul poștal 535600 ..... e-mail ..... tel. ....  
 vând teren agricol situat în extravilan, în suprafață de 6,5500 (ha), la  
 prețul de 147.380,00 (lei)\*2) suma plătită în decontarea terenului  
 Condițiile de vânzare sunt următoarele: optzeci  
 .....  
 Date privind identificarea terenului

| Specificare                      | Informații privind amplasamentul terenului |                    |                          |                             |                     |                   | Categoria de folosință*3) | Obs. de |
|----------------------------------|--|--------------------|--------------------------|-----------------------------|---------------------|-------------------|---------------------------|---------|
|                                  | Orașul/Comuna/Județul (*)                  | Suprafața (ha) (*) | Număr cadastral (**) (*) | Număr de carte funciara (*) | Număr tarla/lot (*) | Număr parcelă (*) |                           |         |
| Se completează de către vânzător | <u>Odorh. Sec. Harghita</u>                | <u>6,5500</u>      | <u>1754</u>              | <u>56428</u>                | <u>20</u>           | <u>281a,b,c</u>   | <u>F</u><br><u>Mor</u>    |         |
| Verificat primărie*4)            |  |                    |                          |                             |                     |                   |                           |         |

Cunoscând că falsul în declarații se pedepsește conform Legii nr. 286/2009 privind Codul penal, cu modificările și completările ulterioare, declar că datele sunt reale, corecte și complete.

Vânzător/Împuternicit,  
Boda Eleb-Ferenca  
 (numele și prenumele în clar)

Semnătura ..... [Signature] L.S.  
 Data 15.10.2019

**NOTE:**

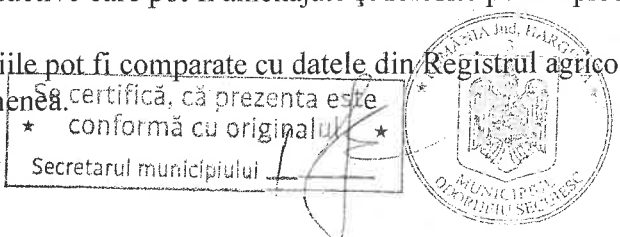
- Câmpurile notate cu (\*) sunt obligatoriu de completat.
- Câmpurile notate cu (\*\*) se completează în cazul în care sunt cunoscute informațiile.


\*1) Se completează numele și prenumele proprietarului terenului.

\*2) Se va completa în cifre și litere.

\*3) Se completează categoria de folosință a terenurilor agricole situate în extravilan productive, care sunt: arabile, viile, livezile, pepinierele viticole, pomicole, plantațiile de hamei și duzi, pășunile, fânețele, serele, solarele, răsadnițele și altele asemenea, cele cu vegetație forestieră, dacă nu fac parte din amenajamentele silvice, pășunile împădurite, cele ocupate cu construcții și instalații agrozootehnice, amenajările piscicole și de îmbunătățiri funciare, drumurile tehnologice și de exploatare agricolă, platformele și spațiile de depozitare care servesc nevoilor producției agricole și terenurile neproductive care pot fi amenajate și folosite pentru producția agricolă.

\*4) Se completează cu "X" rubricile în care informațiile pot fi comparate cu datele din Registrul agricol, evidențele fiscale, evidențele de stare civilă, altele asemenea.





## OFERTA DE VÂNZARE TEREN

Subsemnatul/Subsemnata\*1), ..... Boda Eleb - Ferencz  
 CNP ... F520729190029....., având adresa de comunicare în: localitatea  
Domeșeu Secușeni....., str. Kossuth k. nr. 11., bl. ...., sc. ....,  
 et. ...., ap. ...., județul/sectorul ..... Harghita.....  
 codul poștal 535600..... e-mail ..... tel. ....  
 vând teren agricol situat în extravilan, în suprafață de 6,1500... (ha), la  
 prețul de ... 157.930,00..... (lei)\*2) Opusculă treizeci și șapte de ani nouă  
 Condițiile de vânzare sunt următoarele: puta treizeci  
 .....  
 Date privind identificarea terenului

| Specificare                      | Informații privind amplasamentul terenului |                    |                      |                              |                      |                    | Categoria de folosință*3) | Obs. (*2) |
|----------------------------------|--|--------------------|----------------------|------------------------------|----------------------|--------------------|---------------------------|-----------|
|                                  | Orașul/Comuna/Județul (*)                  | Suprafața (ha) (*) | Număr cadastral (**) | Număr de carte funciara (**) | Număr tarla/lot (**) | Număr parcelă (**) |                           |           |
| Se completează de către vânzător | <u>Domeșeu Secușeni Harghita</u>           | <u>6,1502</u>      | <u>1755</u>          | <u>56418</u>                 | <u>20</u>            | <u>280abc</u>      | <u>F Np1</u>              |           |
| Verificat primărie*4)            |  |                    |                      |                              |                      |                    |                           |           |

Cunoscând că falsul în declarații se pedepsește conform Legii nr. 286/2009 privind Codul penal, cu modificările și completările ulterioare, declar că datele sunt reale, corecte și complete.

Vânzător/Împuternicit  
 ..... Boda Eleb - Ferencz  
 (numele și prenumele în clar)

Semnătura ..... [Signature] L.S.

Data ..... 15.10.2019.....

### NOTE:

- Câmpurile notate cu (\*) sunt obligatoriu de completat.
- Câmpurile notate cu (\*\*) se completează în cazul în care sunt cunoscute informațiile.

-----

\*1) Se completează numele și prenumele proprietarului terenului.  
 \*2) Se va completa în cifre și litere.  
 \*3) Se completează categoria de folosință a terenurilor agricole situate în extravilan productive, care sunt: arabile, viile, livezile, pepinierele viticole, pomicole, plantațiile de hamei și duzi, pășunile, fânețele, serele, solarele, răsadnițele și altele asemenea, cele cu vegetație forestieră, dacă nu fac parte din amenajamentele silvice, pășunile împădurite, cele ocupate cu construcții și instalații agrozootehnice, amenajările piscicole și de îmbunătățiri funciare, drumurile tehnologice și de exploatare agricolă, platformele și spațiile de depozitare care servesc nevoilor producției agricole și terenurile neproductive care pot fi amenajate și folosite pentru producția agricolă.  
 \*4) Se completează cu "X" rubricile în care informațiile pot fi comparate cu datele din Registrul agricol, evidențele fiscale, evidențele de stare civilă, altele asemenea.